

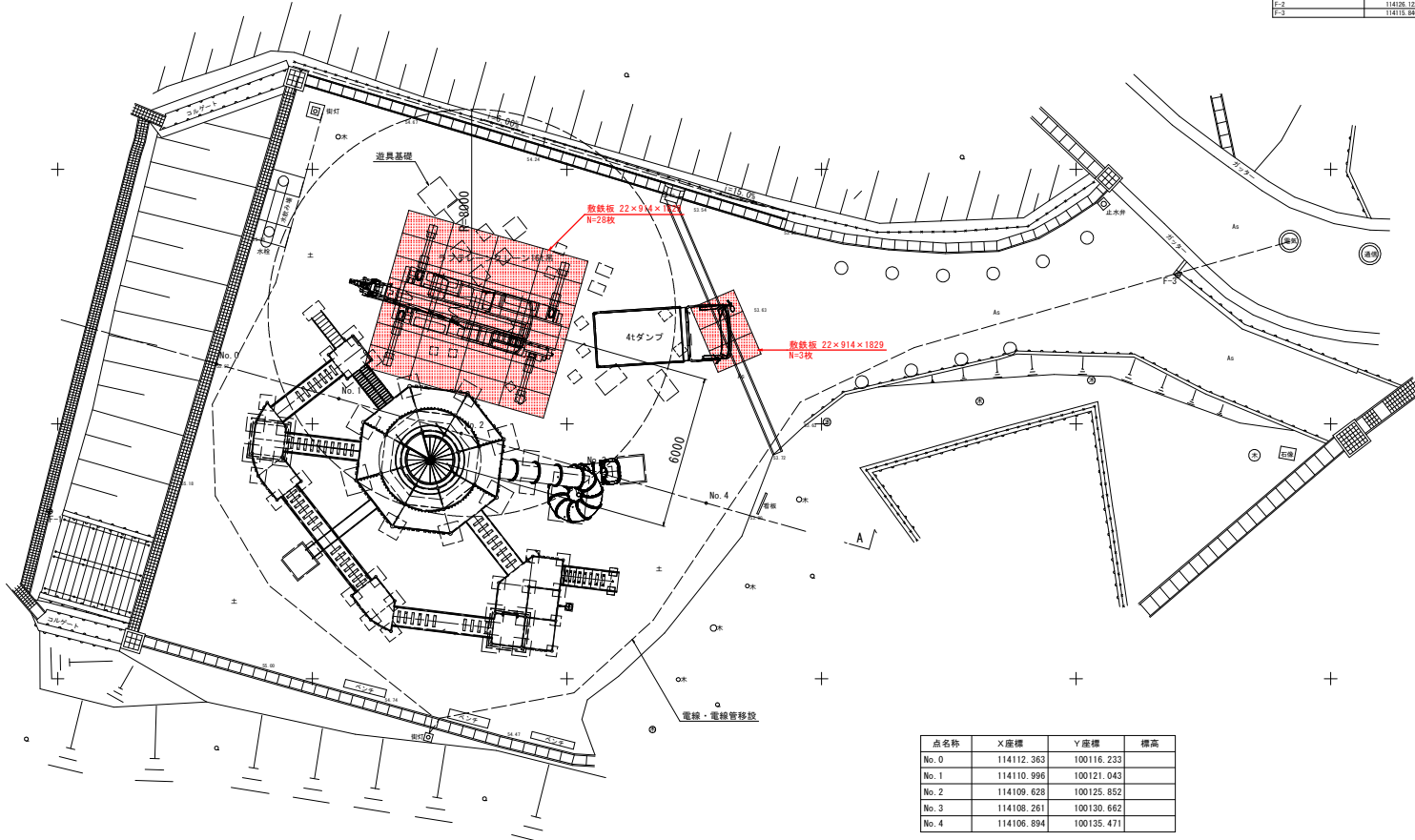
# 仮設計画参考図

S=1:100



基準点一覧表

点名	X座標	Y座標	標高 (F)	備考
F-1	114108.822	100109.694	87.283	橋脚・階段水準による
F-2	114108.124	100106.772	87.174	橋脚・階段水準による
F-3	114113.846	100103.997	87.175	橋脚・階段水準による



点名称	X座標	Y座標	標高
No. 0	114112.363	100116.233	
No. 1	114110.996	100121.043	
No. 2	114109.628	100125.852	
No. 3	114108.261	100130.662	
No. 4	114106.894	100135.471	

※電気配線については、計画地西側照明灯が不点灯とならないように、先行して施工のこと。  
 ※排水工、複合遊具基礎工等、先行工事構造物を傷めないように、敷鉄板、覆土等により養生を行うこと。

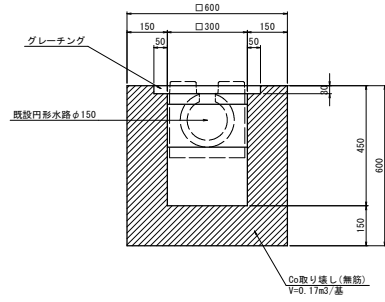
参考図面

工事名	R3徳土 日童大神子広域公園 徳・大原 遊戯施設設置工事(扱い手確保型)		
路線名等	日童大神子広域公園		
工事箇所	徳島市大原町寛神谷		
図面名	仮設計画参考図		
縮尺	1:100	図面番号	1 / 5
会社名			
事業者名	徳島県東部県土整備局(徳島庁舎)		

## 既設構造物詳細図

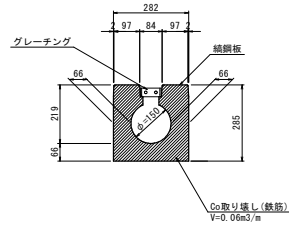
### 既設集水樹

S=1:10



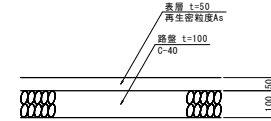
### 既設円形水路φ150

S=1:10



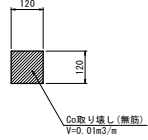
### 既設アスファルト舗装

S=1:10



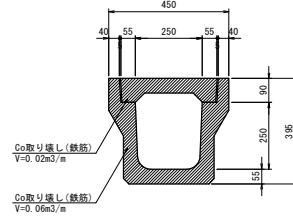
### 既設縁石

S=1:10



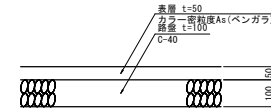
### 既設側溝

S=1:10



### 既設カラーアスファルト舗装

S=1:10



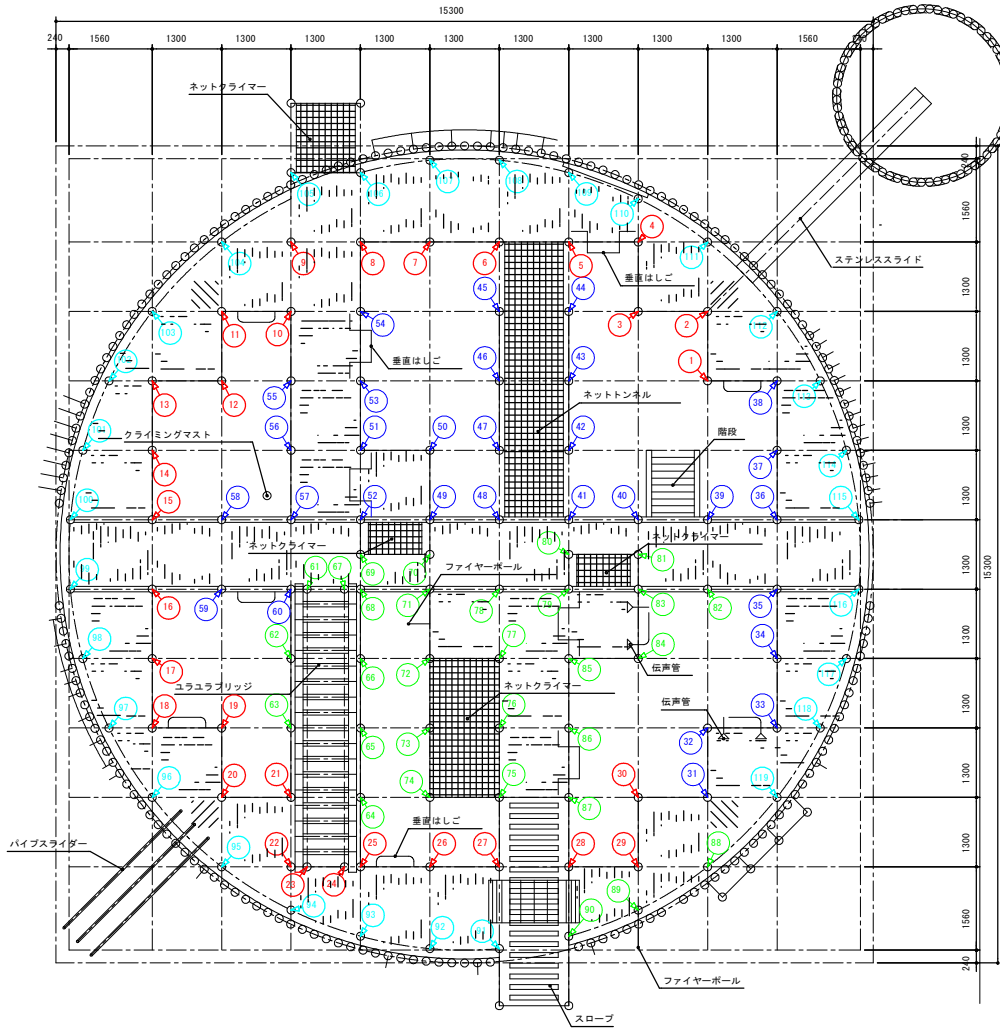
#### 参考図面

工事名	R3徳土 日軍大神子広域公園 徳・大原 遊戯施設設置工事(組入手続保留)		
路線名等	日軍大神子広域公園		
工事箇所	徳島市大塚町荒神谷		
図面名	既設構造物詳細図		
縮尺	図示	図面番号	2 / 5
会社名			
事業者名	徳島県東部県土整備局(徳島庁舎)		

# 既設遊具 撤去数量参考図(1/3)

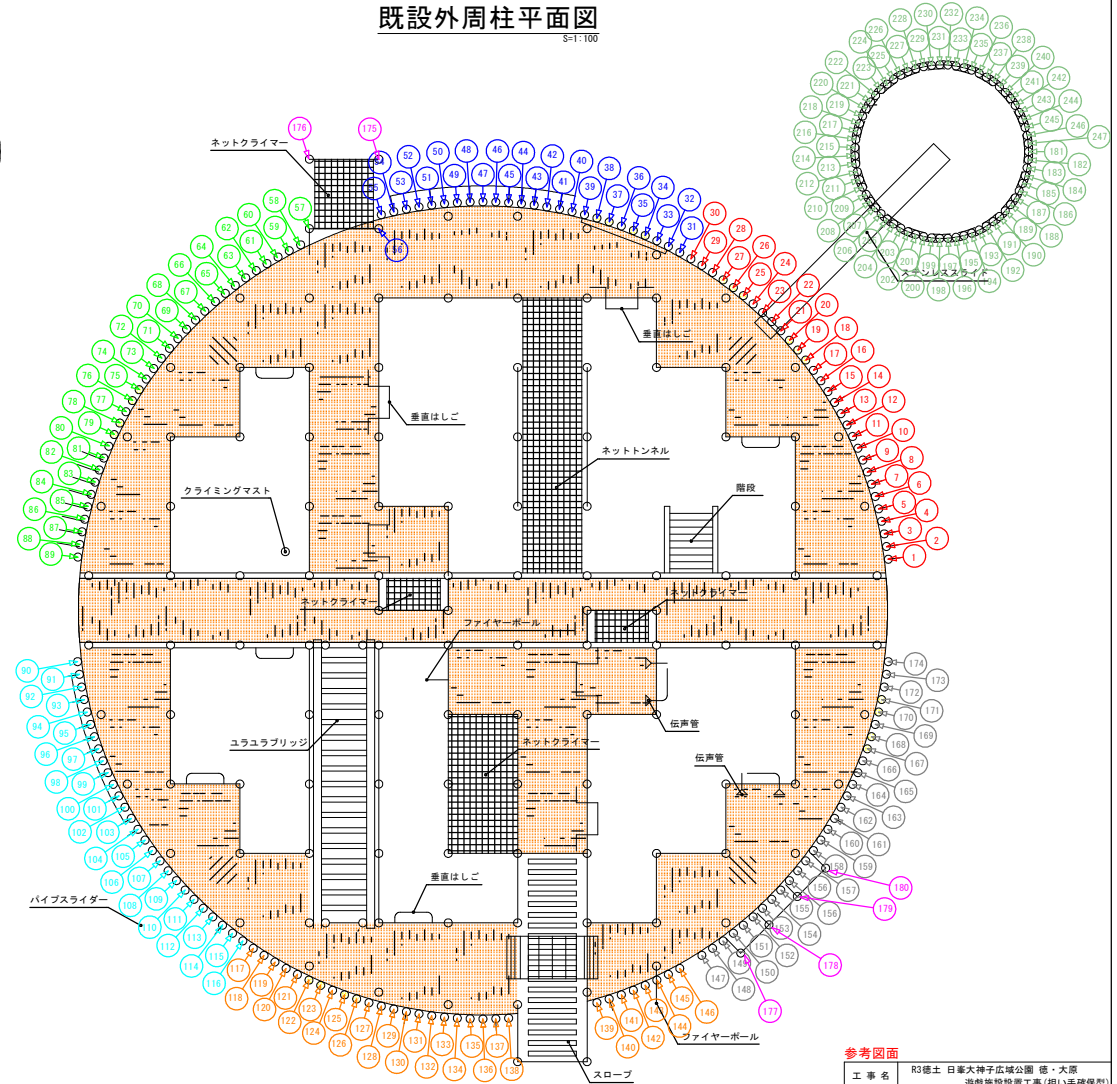
## 既設遊具柱平面図

S=1:100



## 既設外周柱平面図

S=1:100



※柱番号を30刻みで色を変更していますが、相違点はありません。

参考図面			
工事名	R3徳土 日童大神子広域公園 徳・大原遊戯施設設置工事(担い手確保型)		
路線名等	日童大神子広域公園		
工事箇所	徳島市大塚町寛神谷		
図面名	既設構造物詳細図		
縮尺	図示	図面番号	3 / 5
会社名			
事業者名	徳島県東部県土整備局(徳島庁舎)		



